

MACROZONEAMENTO



Nota:
Perímetro Urbano
(1990) (1990)

Indicador de desenvolvimento urbano

Legenda

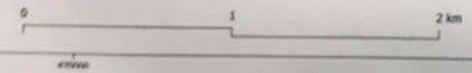
	Hidrografia
	Perímetro Urbano
	Limite Municipal

Macrozoneamento

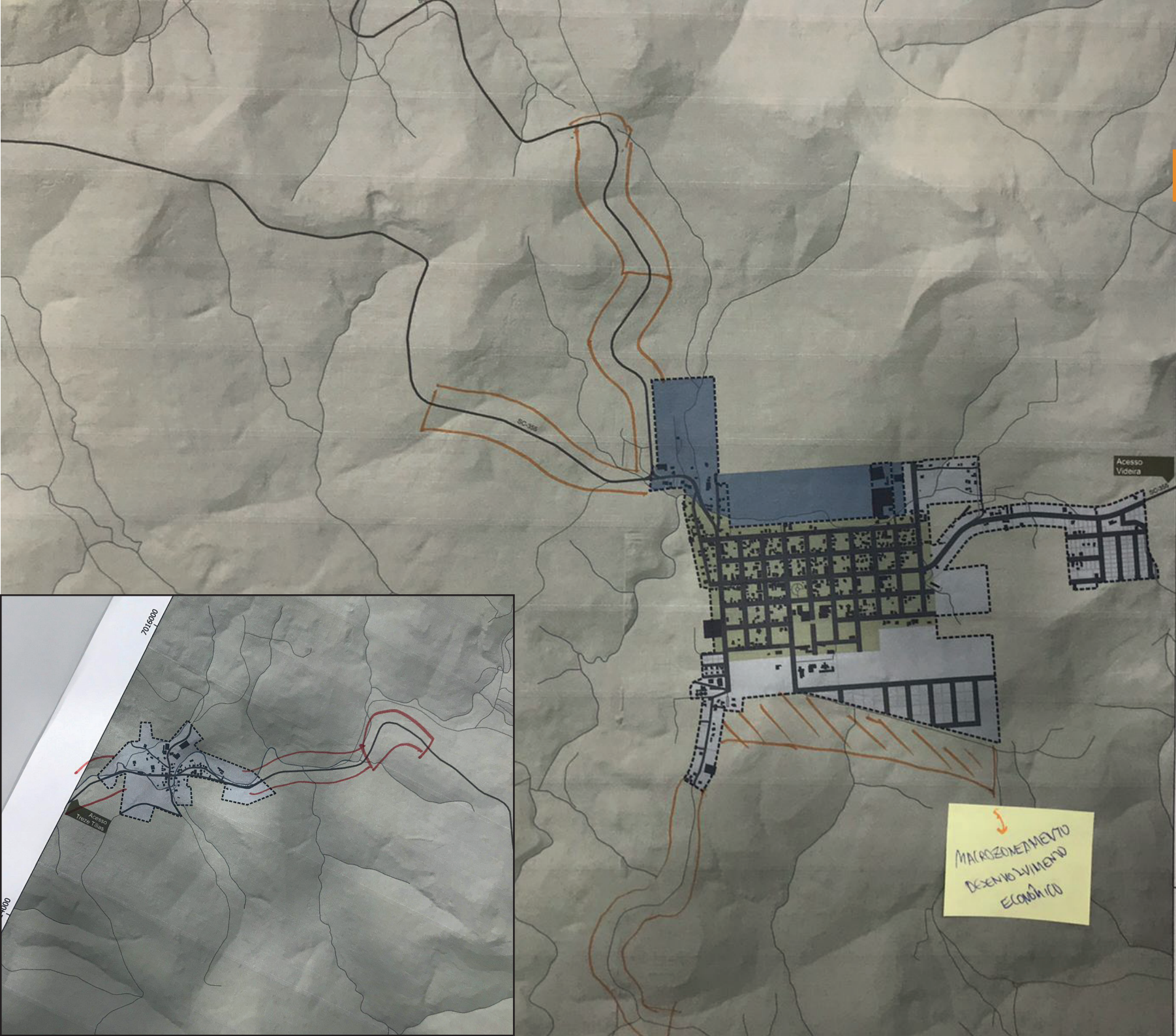
	Macrozona de Desenvolvimento Econômico
	Macrozona Urbana Prioritária
	Macrozona Urbana Secundária
	Macrozona de Desenvolvimento Rural

Elaborado por:

Dezembro/2022

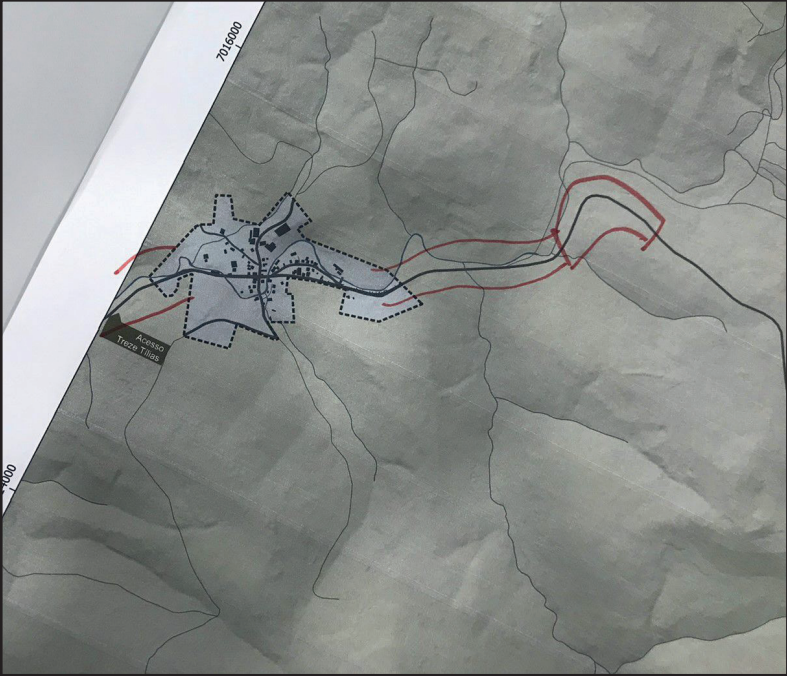


MACROZONEAMENTO

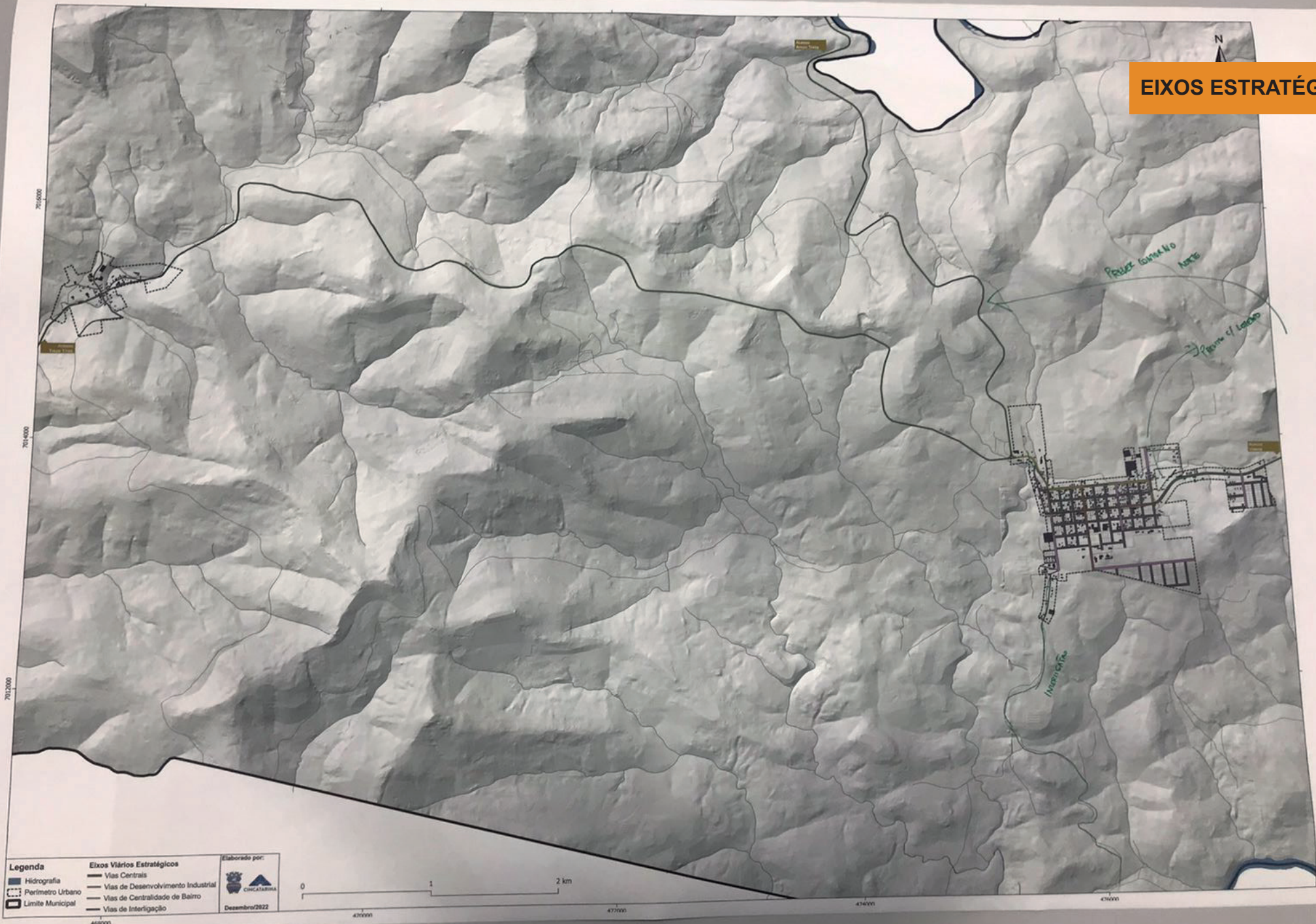


↙
PROJET
MACROZONA DESENVOLVIMENTO
ECONOMICO
(MARGEM ATÉ
VIDEIRA)

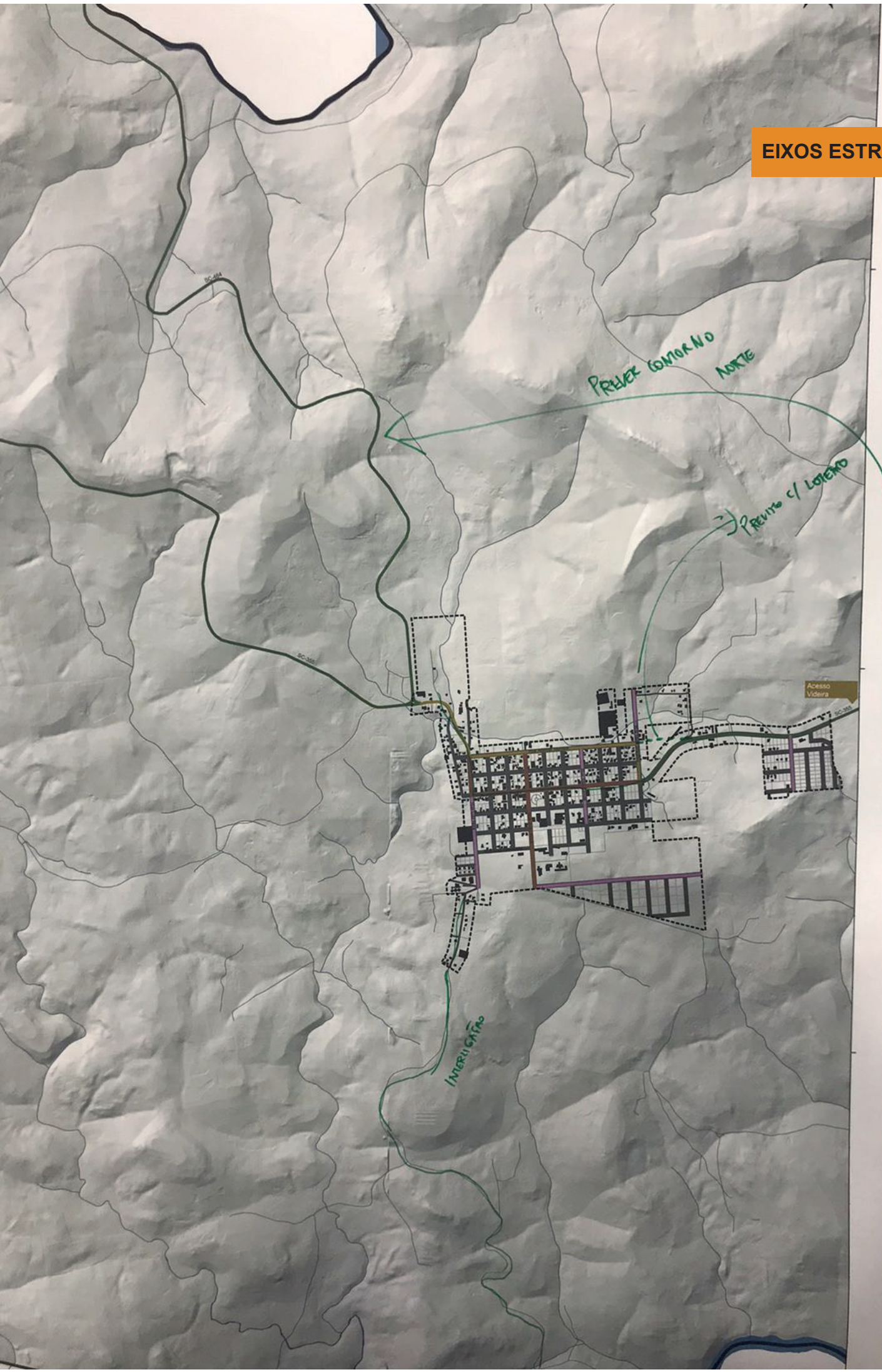
↘
MACROZONAMENTO
DESENVOLVIMENTO
ECONOMICO



EIXOS ESTRATÉGICOS



EIXOS ESTRATÉGICOS



INSTRUMENTOS URBANÍSTICOS



- Outorga Onerosa
- Área de Proteção Cultural
- Transferência do Direito de Construir
- Preempção
- ZEIS Proposta

Elaborado por:
CINCALABRA

0 1 2 km

INSTRUMENTOS URBANÍSTICOS

